

1<sup>RE</sup> RÉUNION PUBLIQUE  
LE 12 MAI 2021 À 18H30

QUARTIERS  
*apaisés*

# LES ARCEAUX CONCERTATION

[participer.montpellier.fr](https://participer.montpellier.fr)



# COMMENT PARTICIPER À LA CONCERTATION ?

EN LIGNE SUR  
**PARTICIPER.MONTPELLIER.FR**

Contributions jusqu'au 23 juin

Pour que le plus grand nombre de citoyens puisse s'exprimer, la plateforme participative dédiée permet d'y déposer idées et avis.



**Quelquon** - 09 mai 2021, 18:51

Supprimer le parking des arceaux et en faire une place agréable avec guinguette ou restaurant, fontaine... une place de quartier au final. Idée : Construire un parking souterrain et mettre les restaurants /guinguette au dessus. Le reste sera la place avec de la végétation. Mettre l'avenue à 1er voie. Mettre une voie piétons cyclable. Élargir l'espace piétons de part et d'autre des arceaux à l'emplacement du marché du même nom en y ajoutant de la verdure, parcours sportif, jeux... mettre une zone de rencontre 20 sur tout le secteur

1 vote

GRUPE DE TRAVAIL HABITANTS  
Candidatures jusqu'au 16 mai

Imaginons et co-construisons ensemble l'avenir du quartier.  
**20 citoyens** pourront participer à un groupe de travail composé d'habitants, de commerçants et de représentants d'associations. Réel lien entre les habitants, la Ville et la Métropole, ce groupe a vocation à travailler dans la durée.



# CE QUI RESSORT DES PREMIÈRES CONTRIBUTIONS



## EXEMPLES



**Hélène** - 10 mai 2021, 16:38



Place Pierre Flotte et rue Clapies

Cheminement piéton rue Clapies possible jusqu'à la place. Inexistant sur la place et très étroit rue de Castries donc à minima, envisager la pose d'un ralentisseur et renforcer la signalétique.

Supprimer le stationnement le long de la rue Clapies (environ 40 places) permettrait de retrouver une vue sur le mur d'enceinte. Cependant, cela s'ajoute à la fermeture du pkg des Arceaux, problème pour visiteurs du tribunal ? Resterait certes les pkgs rue Foch et bd Louis Valleton. Un comptage de leur utilisation peut être intéressant à connaître.



**JDR** - 10 mai 2021, 12:05



Pour parler du stationnement dans le quartier. Quelle est la nécessité de maintenir le parking des arceaux quand dans le même temps, le parking Pitot est quasiment vide ?



**YH** - 10 mai 2021, 22:34



Un tel potentiel d'amélioration pour la rue Saint Louis ! :)



# LES PROJETS, IDÉES ET ENJEUX DE LA CONCERTATION



- ❑ **PIÉTONNISER LE PARVIS DES ECOLES CHAPTAL ET JEANNE D'ARC**
- ❑ **APAISER LA RUE SAINT-LOUIS**
- ❑ **EMBELLIR LE CŒUR DE MÉTROPOLÉ : LE GRAND PROJET FOCH PEYROU ARCEAUX**
- ❑ **RENDRE AUX PIÉTONS LA PLACE MAX ROUQUETTE**
- ❑ **CRÉER UN PARCOURS PIÉTON PLACE PIERRE FLOTTE ET RUE CLAPIÈS**
- ❑ **VÉLO, BHNS, DES PROJETS POUR SE DÉPLACER MIEUX SANS POLLUER**
- ❑ **LES OPPORTUNITÉS ET LES DEMANDES LOCALES**

# PIÉTONNISER LE PARVIS DES ÉCOLES CHAPTAL ET JEANNE D'ARC



Sur proposition des habitants, la création d'un parvis piéton devant l'école est déjà mise à l'étude.  
Quels aménagements aimeriez-vous y trouver ?



**HYPOTHÈSE À L'ÉTUDE**

# APAISER LA RUE SAINT-LOUIS



**HYPOTHÈSE À L'ÉTUDE**

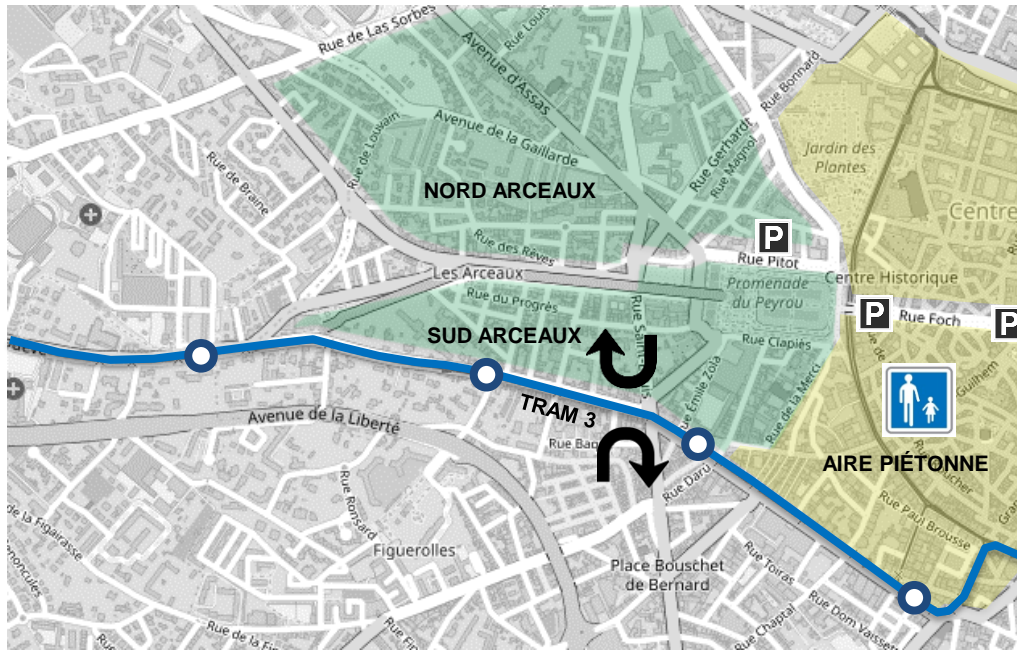


## Le programme une rue à vivre

- une zone de rencontre où les piétons sont prioritaires
- une rue verte avec du micro fleurissement
- une rue adaptée aux cyclistes à double sens
- du stationnement de très courte durée et des aires de livraison dans les rues adjacentes.

# REPENSER LE PLAN DE CIRCULATION AU BÉNÉFICE DE LA VIE LOCALE

A l'occasion des travaux rue Saint-Louis, la circulation de transit sera coupée au niveau de la ligne 3 de tramway et le futur fonctionnement du quartier sera préfiguré.



**SCHEMA DE PRINCIPE**

## Les principes directeurs :

- Organiser des zones de circulation apaisée (Nord et Sud Arceaux) limitées à la desserte riveraine (habitants, commerces, livraisons, secours, etc.)
- Eviter les reports de trafics parasites
- Inscrire la réflexion à l'échelle globale de la ville
- Permettre l'accès aux parkings du cœur de ville
- Donner l'avantage à la marche et au vélo

# RÉNOVER ET EMBELLIR LE CŒUR DE MÉTROPOLE

LES ARCEAUX, UN ENSEMBLE URBAIN PATRIMONIAL  
INSCRIT À L'ÉCHELLE DE LA CENTRALITÉ MONTPELLIÉRAINE





# L'AXE MONUMENTAL FOCH PEYROU ARCEAUX

UN GRAND PROJET À L'ÉCHELLE  
DU CŒUR DE MÉTROPOLE



# RENDRE LA PLACE MAX ROUQUETTE AUX PIÉTONS




Rendu aux piétons, cet espace pourrait être végétalisé pour créer une véritable « coulée verte » entre les jardins du Peyrou et le square Bir-Hakeim.

# QUELS USAGES, QUEL RÔLE POUR LA PLACE DEMAIN ?



Tour à tour lieu de foires, de promenade, de rencontres sportives, la place a accueilli divers usages dans le temps.

Et demain ? Une place jardin ? Une place de marché ? Une place de quartier ? ...

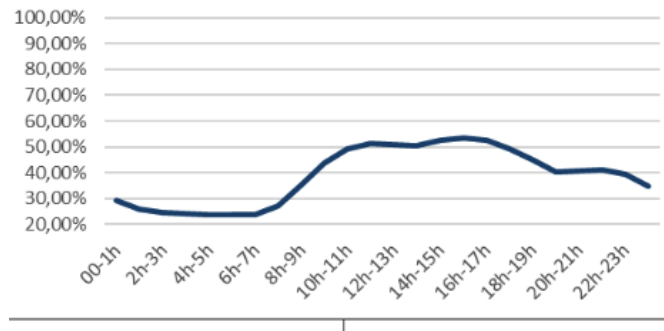


Un concours d'urbanisme sera lancé à l'échelle du secteur Arceaux Peyrou. La Ville et la Métropole souhaitent que la concertation nourrisse le cahier des charges qui sera donné aux équipes de concepteurs.

# OPTIMISER L'OFFRE DE STATIONNEMENT

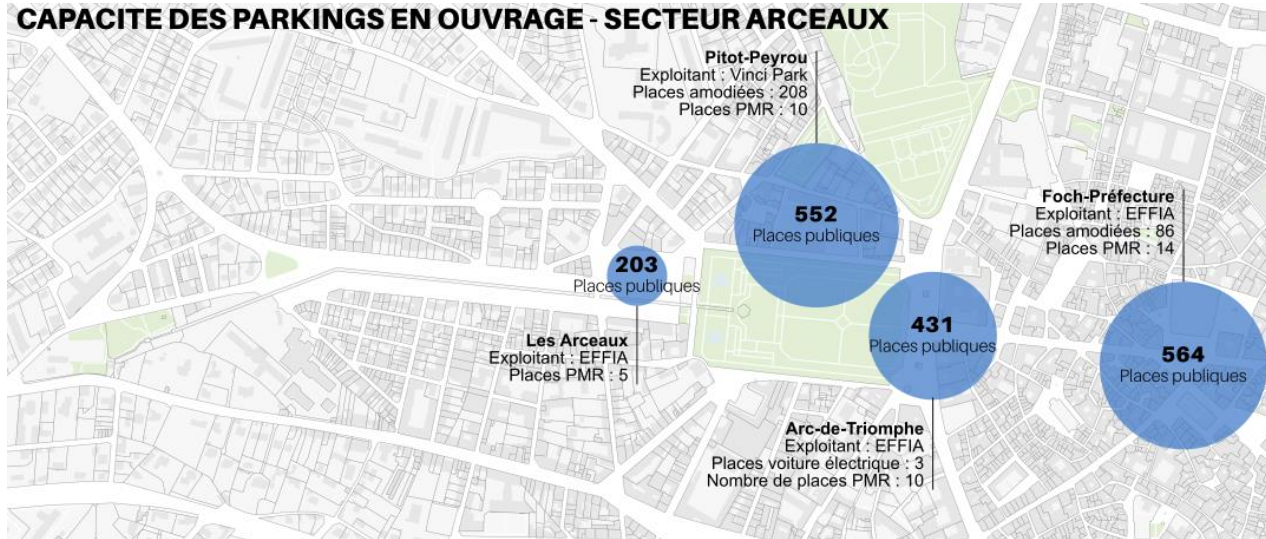
Avec un taux d'occupation inférieur à 50 % en moyenne, le parking Pitot serait en mesure d'absorber la suppression du parking des Arceaux.

Taux d'occupation Pitot - moyenne 2019



En complément, pourraient être mises en place des poches de stationnement gratuit de très courte durée pour favoriser la rotation des véhicules à proximité des commerces.

## CAPACITE DES PARKINGS EN OUVRAGE - SECTEUR ARCEAUX



## CRÉER UN LIEN PIÉTON PLACE PIERRE FLOTTE RUE CLAPIÈS



Trait d'union entre l'Ecusson et le quartier des Arceaux, ces espaces sont aujourd'hui envahis par des voitures en stationnement qui gâchent les vues sur le Peyrou et rendent les cheminements très inconfortables. Un parcours piéton agréable pourrait être aménagé.

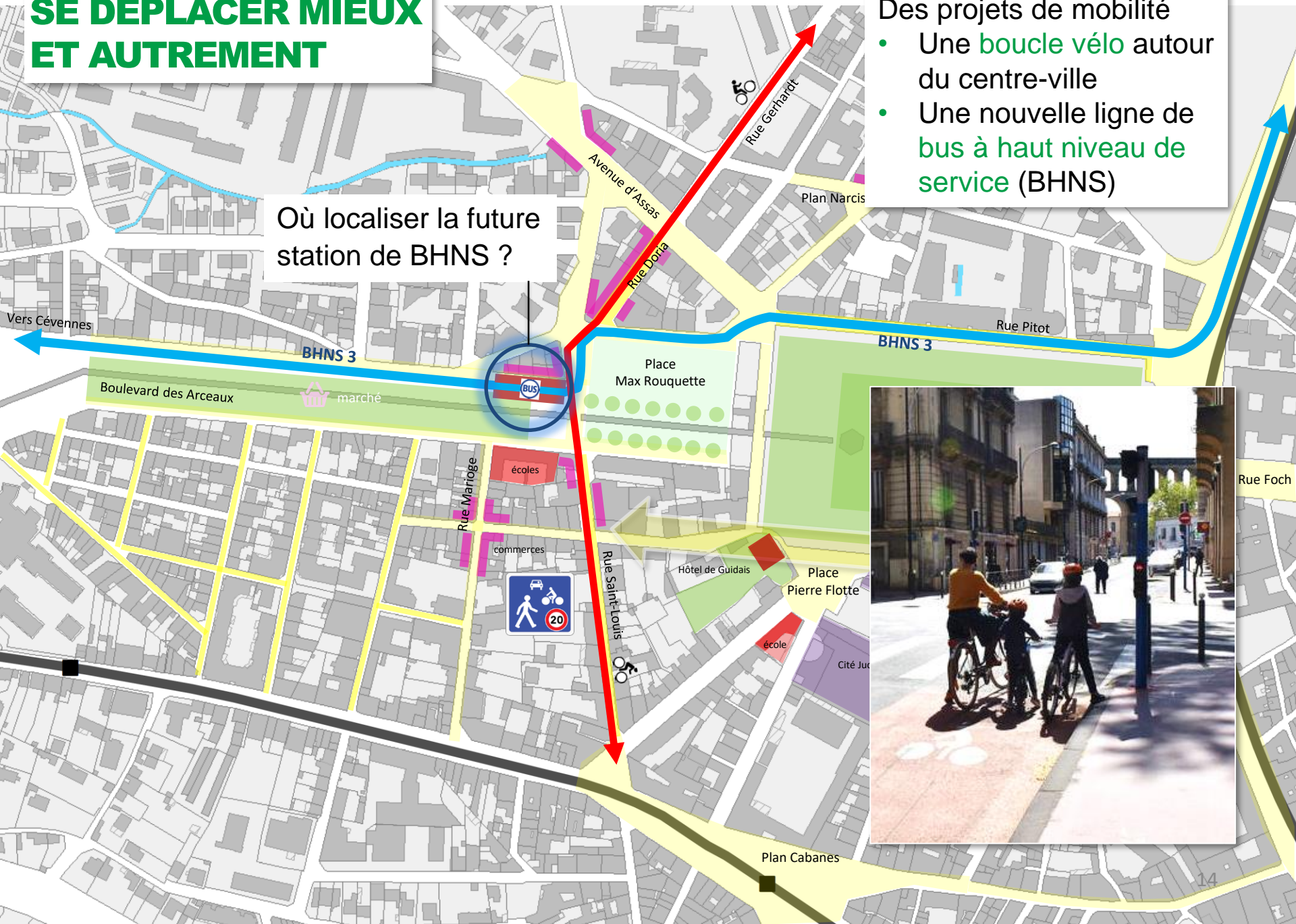
### Des questions :

- Comment mettre en valeur le patrimoine ?
- Quelle piétonisation aux abords de l'école Auguste Comte ?
- Comment et où végétaliser, ombrager ?
- Comment répondre au fonctionnement de la cité judiciaire ?

# SE DÉPLACER MIEUX ET AUTREMENT

Où localiser la future station de BHNS ?

- Des projets de mobilité
- Une **boucle vélo** autour du centre-ville
  - Une nouvelle ligne de **bus à haut niveau de service (BHNS)**



# LES OPPORTUNITÉS ET LES DEMANDES

PAR EXEMPLE  
AMÉNAGER UNE PLACETTE À L'OMBRE  
DU MICOCOULIER **PLAN NARCISSA**

Qu'en pensez-vous ?

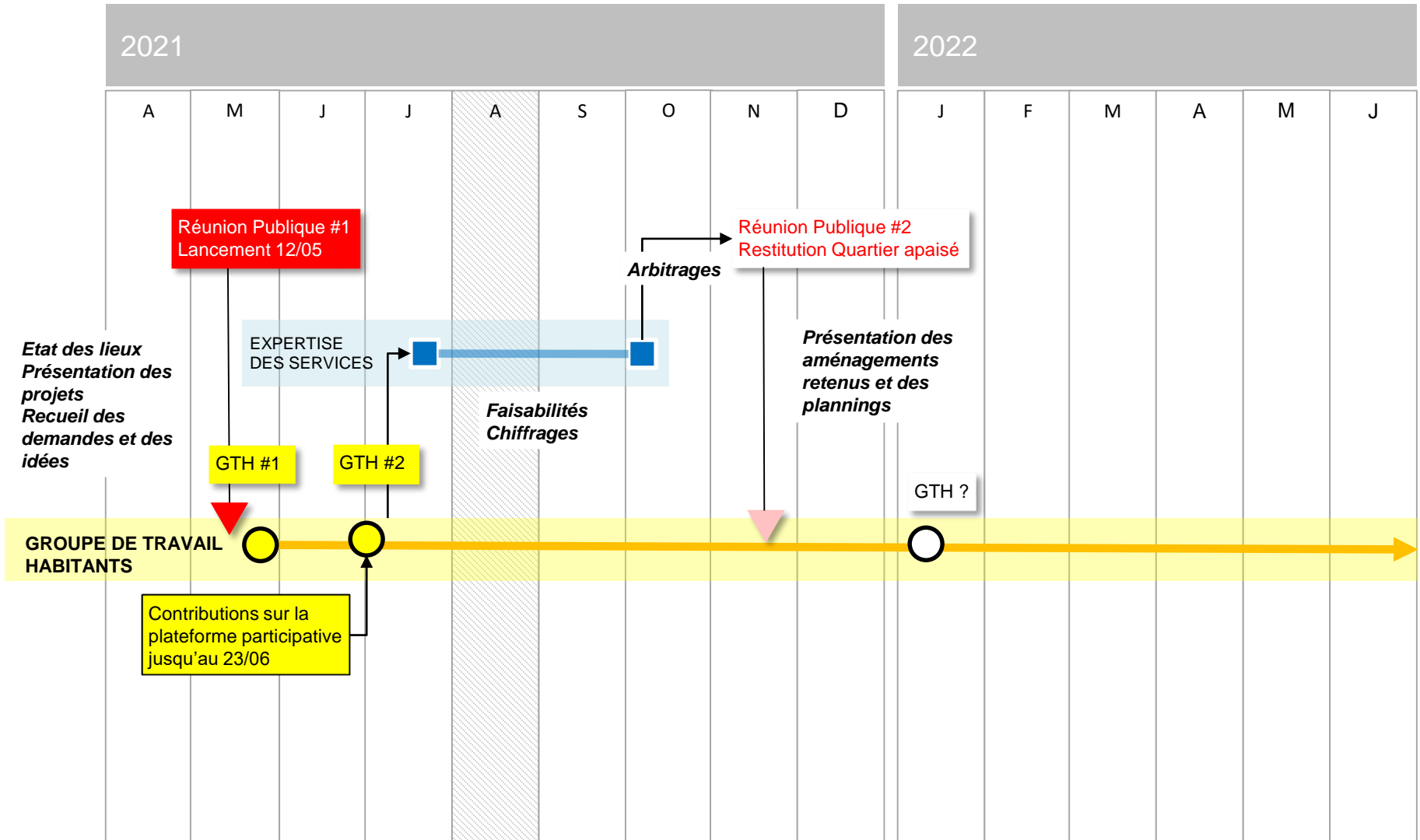


# VOUS AVEZ LA PAROLE

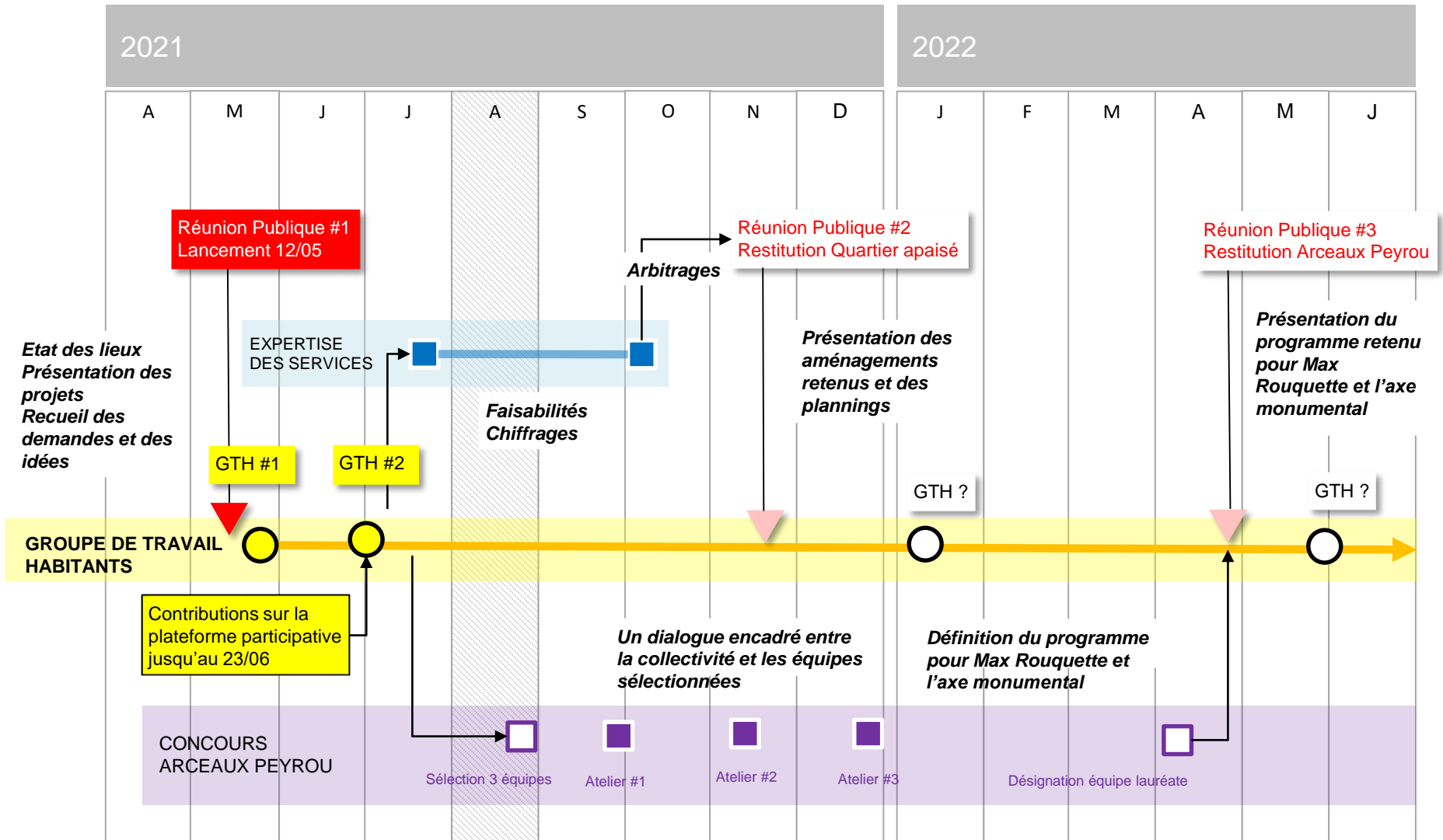




# LA SUITE DE LA DÉMARCHE



# LA SUITE DE LA DÉMARCHE



1<sup>RE</sup> RÉUNION PUBLIQUE  
LE 12 MAI 2021 À 18H30



# LES ARCEAUX CONCERTATION

[participer.montpellier.fr](https://participer.montpellier.fr)

