

Montpellier Méditerranée Métropole

Commune de Juvignac(34)
Aménagement de protection contre les inondations de la Mosson sur le quartier de la Plaine

Type de document : Format A3

Ech. : 1 / 400

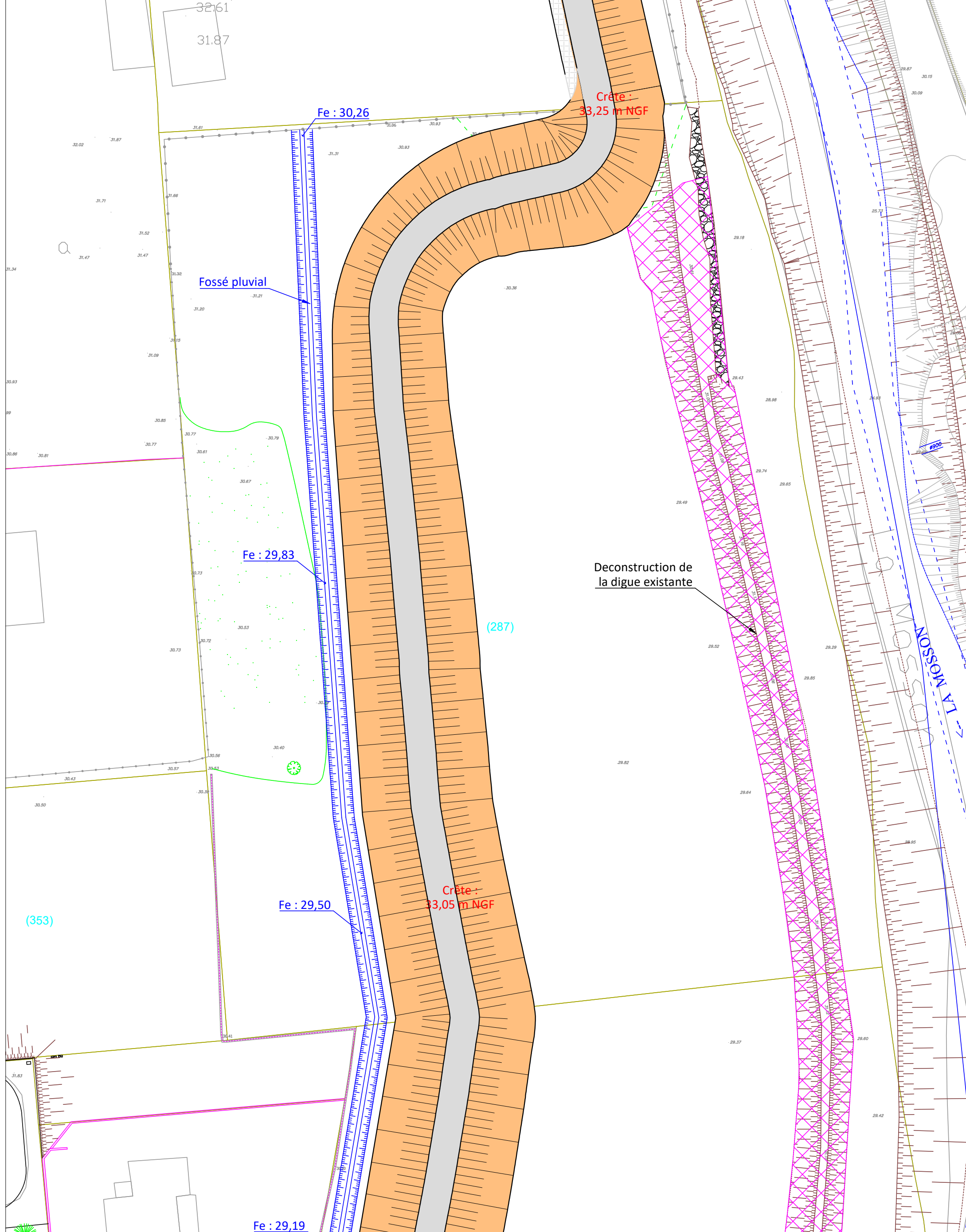
Identification ANTEA : Projet N° : LROP170307
Rapport N° : 100809vG

Fichier :

Plan 1/4 - Vue en plan

Rev.	Date	Auteur	Visé par	Désignation
G	dec 2020	CA	LM	AVP vG





Montpellier Méditerranée Métropole

Commune de Juvignac(34)
Aménagement de protection contre les inondations de la Mosson sur le quartier de la Plaine

Type de document : Format A3

Ech. : 1 / 400

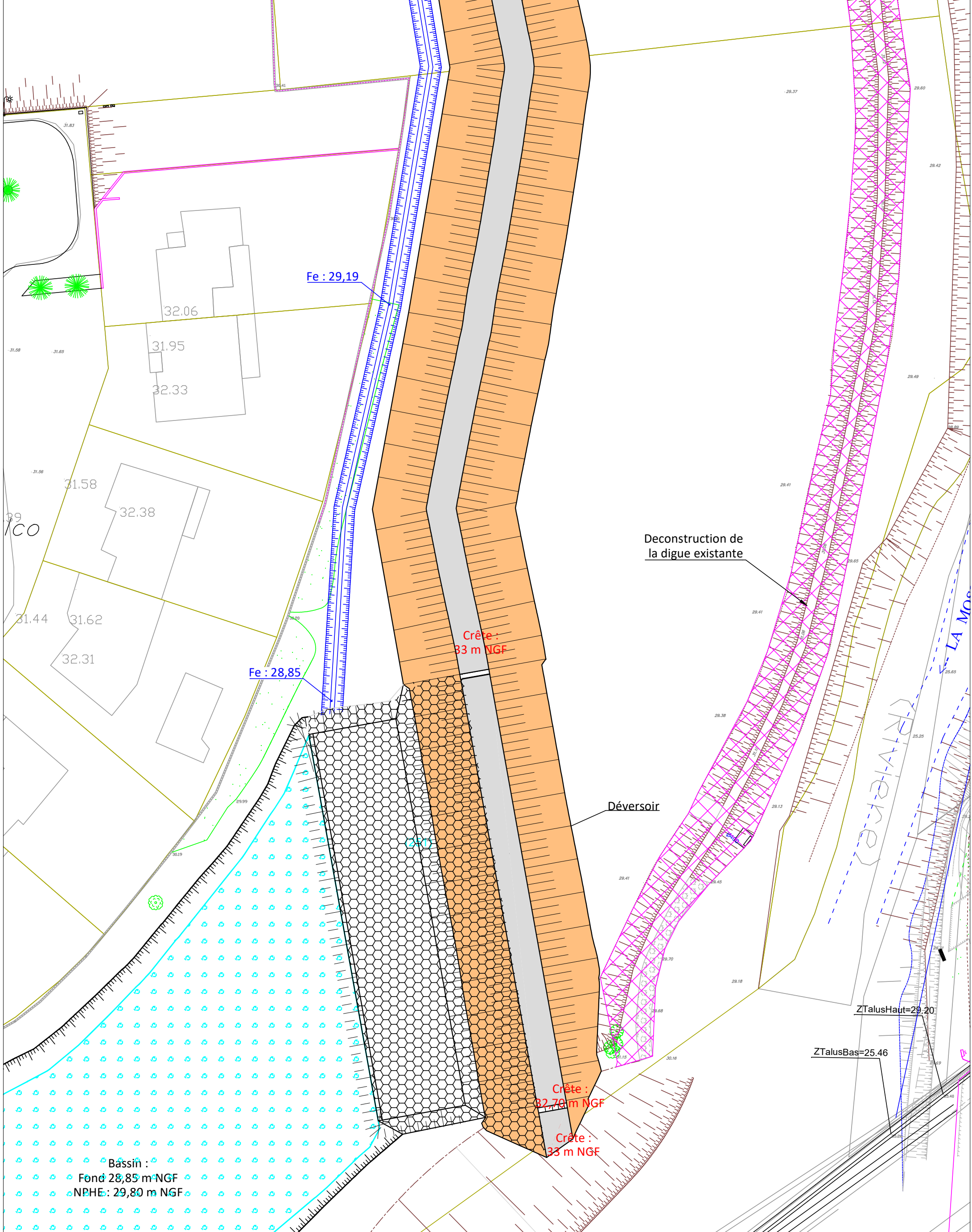
Identification ANTEA : Projet N° : LROP170307
Rapport N° : 100809vG

Fichier :

Plan 2/4 - Vue en plan

G	dec 2020	CA	LM	AVP vG
Rev.	Date	Auteur	Visé par	Désignation





Bassin :
 Fond 28,85 m NGF
 NPHE: 29,80 m NGF

Deconstruction de la digue existante

Déversoir

Crête : 33 m NGF

Crête : 32,70 m NGF

Crête : 33 m NGF

ZTalusHaut=29.20

ZTalusBas=25.46



Montpellier Méditerranée Métropole

Commune de Juvignac(34)

Aménagement de protection contre les inondations de la Mosson sur le quartier de la Plaine

Type de document : Format A3

Ech. : 1 / 400

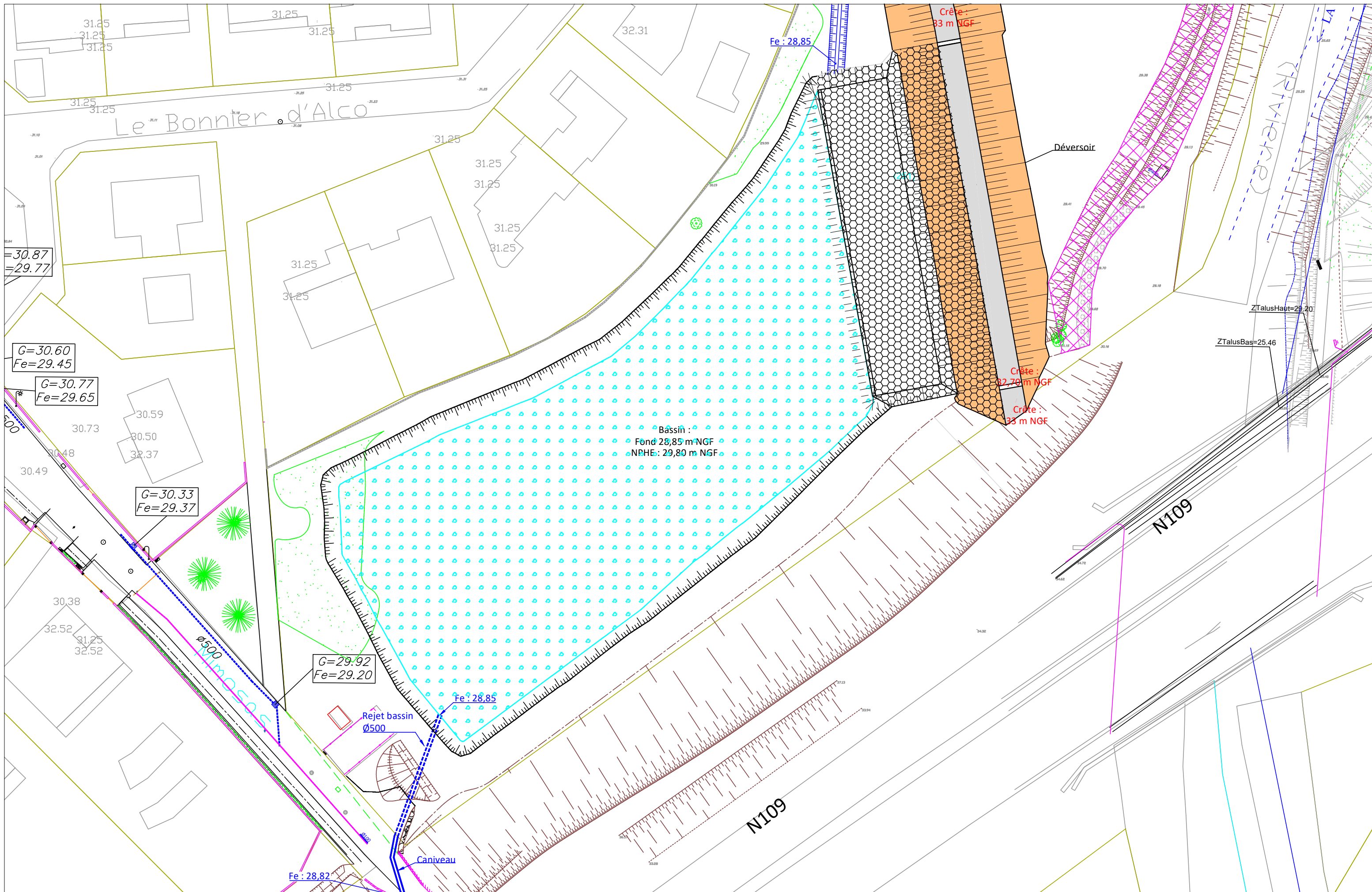
Identification ANTEA : Projet N° : LROP170307
 Rapport N° : 100809vG

Fichier :



Plan 3/4 - Vue en plan

Rev.	Date	Auteur	Visé par	Désignation
G	dec 2020	CA	LM	AVP vG




Montpellier Méditerranée Métropole
 Commune de Juvignac(34)
 Aménagement de protection contre les inondations de la Mosson sur le quartier de la Plaine

Plan 4/4 - Vue en plan					
Type de document : Format A3	Ech. : 1 / 500	Identification ANTEA : Projet N° : LROP170307	G	dec 2020	CA
Fichier :		Rapport N° : 100809vG	Rev.	Date	Auteur
					LM
					AVP vG
					Désignation

Ce document est la propriété d'Antea Group et ne peut être reproduit ou communiqué sans autorisation